




Umleitungsfahrplan ab 29.08.22 bis 06.11.2022

Z		Montag - Freitag																		
Verkehrshinweis		S	F	S	S	S	F	S	S	S	S	F	S	F	S					
FRS	4/5	Freising, RS Gute Änger		8.01		13.05		13.06		13.07				15.30						
FRS	4/5	- Schlüterstraße												●15.36						
FRS	4/5	Freising 		8.09		13.13		13.14		13.15				15.38						
		an																		
		ab	4.20	5.40	11.20			12.20	14.00	14.20	14.40	14.20	14.40	15.20	16.00					
		an	5.04	6.24	12.04			13.04	14.44	15.04	15.24	16.04	16.44	17.00	17.30					
FRS	4/5	Freising 		5.14	6.31	6.31	8.15	12.22	13.14	13.12	13.15	13.16	13.12	14.55	15.15	15.40	15.40	16.15	16.58	
FRS	4/5	Freising, AOK						12.24	13.16	13.14	13.18	13.19	13.15	14.57	15.17	15.42	15.42	16.17	17.00	
FRS	4/5	- Kammergasse						12.27	13.19	13.17	13.21	13.22	13.18	15.00	15.20	15.45	15.45	16.20	17.02	
FRS	4/5	- Hofmiller-/Vimystr.1						12.31	13.23		13.25	13.26	13.22	13.27	15.04	15.49	15.49	16.24		
FRS	4/5	- Camerlohnerstraße						12.33	13.25		13.27	13.28	13.24	13.29	15.06	15.51	15.51	16.26		
FRS	4/5	- Berufsschule						12.37	13.29		13.31	13.32	13.28	13.33	15.10	15.55	15.55	16.30		
FRS	4/5	- Klinikum Süd								13.19						15.22			17.04	
FRS	4/5	- Alois-Steinecker-Straße								13.20						15.23			17.05	
FRS	4/5	- AOK								13.24						15.25			17.07	
FRS	4/5	- Weihenstephaner Straße		5.17	6.34	6.34													17.08	
FRS	4/5	- Am Staudengarten		5.18	6.35	6.35										15.28			17.10	
FRS	4/5	- Am Vogelherd		5.19	6.36	6.36										15.29			17.11	
KRB	4/5	Ampertshausen, Abzw.		5.23	6.40	6.40	8.25			13.30						15.33			17.14	
KRB	4/5	Thalhausen (FS), An der Lahn		5.24	6.41	6.41	8.26			13.31		13.40	13.35	13.40					17.15	
KRB	4/5	- Schloßstraße												15.17	15.34	16.03	16.03	16.37		
KRB	4/5	Neuhausen (FS)						12.45			13.40			15.18	15.35	16.04	16.04	16.38		
KRB	4/5	Schönbichl						12.46			13.41			15.19	15.36	16.05	16.05	16.39		
ALL	4/5	Tünzhausen						12.47			13.42			15.20	15.37	16.06	16.06	16.40		
ALL	4/5	Kreuth						12.48			13.44			15.21	15.38	16.07	16.07	16.41		
KRB	4/5	Dorfacker		5.25	6.42	6.42	8.28			13.32		13.42	13.36	13.42					17.16	
KRB	4/5	Eberspoint		5.26	6.43	6.43	8.29			13.33		13.43	13.37	13.43					17.17	
KRB	4/5	Berg (b.Kranzberg)												13.44						
KRB	4	Kranzberg, Obere Dorfstraße							13.42					13.46						
KRB	3/4	Thurnsberg, Ort												13.51						
ALL	4/5	Leonhardsbuch, Süd												13.53						
ALL	4/5	- Mitte												13.54						
ALL	4/5	Laimbach, Abzw.												13.55						
ALL	4/5	Eggenberg												13.56						
ALL	4/5	Tünzhausen, Abzw.		5.27	6.44	6.44	8.30			13.34		13.44	13.38						17.18	
ALL	4/5	Göttschlag		5.28	6.45	6.45	8.31	12.51		13.36	13.47	13.45	13.39		15.23	15.40	16.09	16.09	16.43	17.19
ALL	4/5	Oberallersh., Schroblach												13.57						
ALL	4/5	Allershausen, Glonnterrassen		5.29	6.18	6.46	8.33	12.53	13.58	13.38	13.49	13.47	13.41	14.02	15.25	15.42	16.11	16.11	16.45	17.21
ALL	4/5	Oberallershausen, Staatsstr.		5.31	6.20	6.48	8.35	12.55	14.00	13.40	13.52		13.43	14.04	15.27	15.44	16.13	16.13	16.47	17.23
ALL	4/5	- Mühlenstraße										13.49		15.28	15.45				16.48	
ALL	4/5	Reckmühle										13.51		15.30	15.47				16.50	
ALL	4/5	Unterkienberg										13.53		15.32	15.49				16.52	
HKA	4/5	Eglhausen, Dorfstraße		5.33	6.50		12.57			13.42	13.54		13.45	14.06			16.15	16.15		17.25
HKA	4/5	Schlipps			6.27							13.56		15.34	15.51				16.54	
HKA	4/5	Deutldorf			6.28							13.57		15.36	15.53				16.56	
HKA	4/5	Unterwohlbach			6.29							13.59		15.37	15.54				16.57	
HKA	4/5	Oberwohlbach			6.30							14.00		15.38	15.55				16.58	
HKA	4/5	Hohenkammer, Schule			6.32		12.59			13.44										
HKA	4/5	- Münchner Str.		5.35	6.34	6.52			14.04	13.45	13.58		13.47	14.08			16.17	16.17		17.27
HKA	4/5	- Münchner Str.													15.41	15.58			17.01	
HKA	4/5	- Schule															16.19	16.19		
HKA	4/5	Herschenhofen												14.11						
HKA	4/5	Niernsdorf																		
HKA	4/5	Untermarbach		5.38	6.37					13.48				14.03						17.30
PET	4/5	Mittermarbach		5.40	6.39					13.50				13.50						17.32
PET	4/5	Göppertshausen		5.42	6.41					13.52				13.54						17.34
PET	4/5	Petershausen, Marbacher Str.		5.43	6.42					13.53				13.55						17.35
PET	4/5	Petershausen 		5.44	6.44					13.55				13.57						17.36

S = an Schultagen **F** = an schulfreien Tagen **●** = Bedienung bei Bedarf; Anmeldung beim Fahrer - nur Ausstieg möglich

Z = Angabe der Tarifzone | Busfahrten innerhalb einer Gemeinde gelten als Kurzstrecke: FRS = Freising, KRB = Kranzberg, ALL = Allershausen, HKA = Hohenkammer, PET = Petershausen

Weitere Fahrtmöglichkeiten nach Kranzberg/Allershausen siehe MVV-Regionalbuslinie 616

Sonn- und Feiertag kein Betrieb Am 24. und 31. Dezember Betrieb wie Samstag



Freising - Schönbichl/Eberspoint - Allershausen - Hohenkammer - Petershausen

BUS 619

Umleitungsfahrplan ab 29.08.22 bis 06.11.2022

Z		Montag - Freitag				Samstag			
		ab	16.20	17.20	19.20	8.20	12.20	14.20	16.00
		an	17.04	18.04	20.04	9.04	13.04	15.04	16.44
FRS	4/5	Freising	17.15	18.15	20.15	9.15	13.15	15.15	16.55
FRS	4/5	Freising, AOK	17.17	18.17	20.17	9.17	13.17	15.17	16.57
FRS	4/5	- Kammergasse	17.20	18.19	20.19	9.20	13.20	15.20	17.00
FRS	4/5	- Hofmiller-/Vimystr.1	17.24						
FRS	4/5	- Camerloherstraße	17.26						
FRS	4/5	- Berufsschule	17.30						
FRS	4/5	- Klinikum Süd		18.21	20.21	9.22	13.22	15.22	17.02
FRS	4/5	- Alois-Steinecker-Straße		18.22	20.22	9.23	13.23	15.23	17.03
FRS	4/5	- AOK		18.24	20.24	9.25	13.25	15.25	17.05
FRS	4/5	- Am Staudengarten		18.27	20.27	9.28	13.28	15.28	17.08
FRS	4/5	- Am Vogelherd		18.28	20.28	9.29	13.29	15.29	17.09
KRB	4/5	Ampertshausen, Abzw.		18.32	20.32	9.32	13.32	15.32	17.12
KRB	4/5	Thalhausen (FS), An der Lahn			20.33	9.33	13.33	15.33	17.13
KRB	4/5	- Schloßstraße	17.37	18.34					
KRB	4/5	Neuhausen (FS)	17.38	18.35					
KRB	4/5	Schönbichl	17.39	18.36					
ALL	4/5	Tünzhausen	17.40	18.37					
ALL	4/5	Kreuth	17.41	18.38					
KRB	4/5	Dorfacker			20.34	9.34	13.34	15.34	17.14
KRB	4/5	Eberspoint			20.35	9.35	13.35	15.35	17.15
KRB	4/5	Berg (b.Kranzberg)			20.36	9.36	13.36	15.36	17.16
KRB	4	Kranzberg, Oberer Dorfstraße			20.37	9.37	13.37	15.37	17.17
KRB	3/4	Thurnsberg, Ort			20.42	9.42	13.42	15.42	17.22
KRB	3/4	Hohenbergha			20.43				
KRB	3/4	Grandmiltach			20.44				
KRB	3/4	Zinklmltach			20.45				
ALL	4/5	Leonhardsbuch, Süd			20.46	9.44	13.44	15.44	17.24
ALL	4/5	- Mitte			20.46	9.45	13.45	15.45	17.25
ALL	4/5	Laimbach, Abzw.			20.47	9.45	13.45	15.45	17.25
ALL	4/5	Eggenberg			20.48	9.46	13.46	15.46	17.26
ALL	4/5	Götschlag	17.43	18.40					
ALL	4/5	Oberallersh., Schroßlach			20.50	9.47	13.47	15.47	17.27
ALL	4/5	Allershausen, Glonnterrassen	17.45	18.41	20.55	9.52	13.52	15.52	17.32
ALL	4/5	Oberallershausen, Staatsstr.	17.47	18.43	20.57	9.54	13.54	15.54	17.34
ALL	4/5	- Mühlenstraße	17.48	18.44	20.58				
ALL	4/5	Reckmühle	17.50	18.46	21.00				
ALL	4/5	Unterkienberg	17.52	18.48	21.02				
HKA	4/5	Eglhausen, Dorfstraße				9.56	13.56	15.56	17.36
HKA	4/5	Schlipps	17.54	18.50	21.04				
HKA	4/5	Deutldorf	17.56	18.52	21.06				
HKA	4/5	Unterwohlbach	17.57	18.53	21.07				
HKA	4/5	Oberwohlbach	17.58	18.54	21.08				
HKA	4/5	Hohenk., Münchner Str.	18.01	18.57	21.11	9.59	13.59	15.59	17.39
HKA	4/5	- Münchner Str.							
HKA	4/5	Untermarbach			19.00				
PET	4/5	Mittermarbach			19.02				
PET	4/5	Göppertshausen			19.04				
PET	4/5	Petershausen, Marbacher Str.			19.05				
PET	4/5	Petershausen			19.06				

= Umsteigemöglichkeit zur Linie 695 Ri Paunzhausen












Z = Angabe der Tarifzone | Busfahrten innerhalb einer Gemeinde gelten als Kurzstrecke: FRS = Freising, KRB = Kranzberg, ALL = Allershausen, HKA = Hohenkammer, PET = Petershausen








Weitere Fahrtmöglichkeiten nach Kranzberg/Allershausen siehe MVV-Regionalbuslinie 616





Sonn- und Feiertag kein Betrieb

Am 24. und 31. Dezember Betrieb wie Samstag

Umleitungsfahrplan ab 29.08.22 bis 06.11.2022

Z		Montag - Freitag										
Verkehrshinweis		S	S	S	S	F	S	S	S	S	S	
	 Marienplatz  Petershausen	ab					6.06	6.06			13.46	
		an					6.47	6.47			14.27	
PET	4/5 Petershausen 		5.50				 6.51	 6.51				14.32
PET	4/5 Petershausen, Marbacher Str.		5.51				6.52	6.52				14.33
PET	4/5 Göppertshausen		5.52				6.53	6.53				14.34
PET	4/5 Mittermarbach		5.53				6.54	6.54				14.35
HKA	4/5 Untermarbach		5.54				6.55	6.55				14.36
HKA	4/5 Niernsdorf				6.48							
HKA	4/5 Herschenhofen								6.58			
HKA	4/5 Eglhausen, Dorfstraße				6.43							
HKA	4/5 Hohenk., Münchner Str.				6.45							
HKA	4/5 - Münchner Str.	4.38	5.57				6.58	6.58	7.01		14.25	14.39
HKA	4/5 - Schule								7.04			
HKA	4/5 Oberwohlbach				6.48		6.51	7.00				
HKA	4/5 Unterwohlbach				6.49		6.52	7.01				
HKA	4/5 Deutldorf				6.51		6.53	7.02				
HKA	4/5 Schlipps				6.52		6.54	7.03				
ALL	4/5 Unterkienberg				6.55		6.57	7.05				
ALL	4/5 Reckmühle				6.57		6.59	7.07				
HKA	4/5 Eglhausen, Dorfstraße	4.40	5.59				7.01		7.06		14.27	14.41
ALL	4/5 Oberallershausen, Mühlenstr.				7.00		7.01	7.08				
ALL	4/5 - Staatsstraße	4.41	6.00		7.02		7.03	7.10			14.28	14.42
ALL	4/5 Allershausen, Glonnterrassen	4.43	6.03		7.08	6.52	7.09	7.11	7.16	7.13	14.30	14.45
ALL	4/5 Götschlag	4.44	6.04		7.09	6.53	7.10	7.12	7.17		14.31	14.46
ALL	4/5 Tünzhausen, Abzw.					6.54	7.11			7.15		
ALL	4/5 Kreuth	4.46	6.06		7.11		7.14	7.19			14.33	14.48
ALL	4/5 Tünzhausen	4.47	6.07		7.12		7.15	7.20			14.34	14.49
KRB	4/5 Schönbichl	4.48	6.08		7.13		7.16	7.21			14.35	14.50
KRB	4/5 Neuhausen (FS)	4.49	6.09		7.15		7.17	7.22			14.36	14.51
KRB	4/5 Thalhausen (FS), Schloßstraße	4.50	6.10		7.17		7.18	7.23			14.37	14.52
KRB	4/5 Eberspoint					6.55	7.13			7.16		15.49
KRB	4/5 Dorfacker					6.57	7.15		7.18	7.18		15.50
KRB	4/5 Thalhausen (FS), An der Lahn					6.58	7.16		7.19	7.20		15.51
KRB	4/5 Ampertshausen, Abzw.	4.52	6.12								14.39	14.54
FRS	4/5 Freising, Am Vogelherd	4.55	6.15								14.42	14.57
FRS	4/5 - Am Staudengarten	4.56	6.16								14.43	14.58
FRS	4/5 - Weihenstephaner Straße	4.59	6.19								14.46	15.01
FRS	4/5 - Berufsschule				7.26	7.05	7.24	 7.27	7.32	 7.28	7.28	
FRS	4/5 - Obervellacher Straße				7.27	7.08	7.26	7.29	7.34	7.30	7.30	
FRS	4/5 - AOK				7.30	7.10	7.28	7.31	7.36	7.32	7.32	
FRS	4/5 - Kammergasse				7.34	7.13	7.31	7.34	7.39	7.35	7.36	
FRS	4/5 - Hofmiller-Gymnasium						7.36	7.39		7.39		
FRS	4/5 - Klebelstraße					7.14		7.40				
FRS	4/5 Freising 	5.02	6.22			7.22	7.45	7.48	7.46		14.49	15.04
	 Freising  Marienplatz  München Hbf	ab	5.14	6.34	6.29	7.36	7.49	7.54			14.54	15.14
		an	6.01	7.21		8.21	8.41				15.41	16.01
					6.56		8.17					15.37
FRS	4/5 Freising, Haggertystraße					7.45				7.47		
FRS	4/5 - Realschule Gute Anger					7.48				7.50		

Z		Montag - Freitag										
	 Marienplatz  Petershausen	ab	16.46	18.26	20.26							
		an	17.27	19.07	21.07							
PET	4/5 Petershausen 		17.37	19.15	21.20							
PET	4/5 Petershausen, Marbacher Str.		17.38	19.16	21.21							
PET	4/5 Göppertshausen		17.39	19.17	21.22							
PET	4/5 Mittermarbach		17.41	19.18	21.23							
HKA	4/5 Untermarbach		17.42	19.19	21.24							
HKA	4/5 Hohenk., Münchner Str.		17.45	19.22	21.27							
HKA	4/5 Eglhausen, Dorfstraße		17.47	19.24	21.29							
ALL	4/5 Oberallershausen, Staatsstr.		17.48	19.25	21.30							
ALL	4/5 Allershausen, Glonnterrassen		17.50	19.27	21.32							
ALL	4/5 Götschlag		17.51	19.28	21.33							
ALL	4/5 Tünzhausen, Abzw.		17.52	19.29	21.34							
KRB	4/5 Eberspoint		17.53	19.30	21.35							
KRB	4/5 Dorfacker		17.54	19.31	21.36							
KRB	4/5 Thalhausen (FS), An der Lahn		17.55	19.32	21.37							
KRB	4/5 Ampertshausen, Abzw.		17.56	19.33	21.38							
FRS	4/5 Freising, Am Vogelherd		17.59	19.36	21.41							
FRS	4/5 - Am Staudengarten		18.00	19.37	21.42							
FRS	4/5 - Weihenstephaner Straße		18.03	19.40	21.45							
FRS	4/5 Freising 		18.06	19.43	21.48							
	 Freising  Marienplatz  München Hbf	ab	18.14	18.10	19.54	21.54	21.52					
		an	19.01	18.36	20.41	22.41						
						22.17						

 = an Schultagen • = Bedienung bei Bedarf; Anmeldung beim Fahrer - nur Ausstieg möglich  = Bus kann bei Zugverspätungen nicht warten
 = an schulfreien Tagen  = Anschluß zu der Linie 511 Richtung Erding

Z = Angabe der Tarifzone | Busfahrten innerhalb einer Gemeinde gelten als Kurzstrecke: PET = Petershausen, HKA = Hohenkammer, ALL = Allershausen, KRB = Kranzberg, FRS = Freising

**Weitere Fahrtmöglichkeiten von Kranzberg/Allershausen siehe MVV-Regionalbuslinie 616
Sonn- und Feiertag kein Betrieb Am 24. und 31. Dezember Betrieb wie Samstag**



Umleitungsfahrplan ab 29.08.22 bis 06.11.2022

Z		Samstag			
HKA	4/5 Hohenk., Münchner Str.	8.29	10.09	14.07	16.07
HKA	4/5 Eglhausen, Dorfstraße	8.31	10.11	14.09	16.09
ALL	4/5 Oberallershausen, Staatsstr.	8.32	10.12	14.10	16.10
ALL	4/5 Allershausen, Glonnterrassen	8.34	10.14	14.12	16.12
ALL	4/5 Oberallersh., Schroßlach	8.39	10.19	14.17	16.17
ALL	4/5 Eggenberg	8.40	10.20	14.18	16.18
ALL	4/5 Laimbach, Abzw.	8.41	10.21	14.19	16.19
ALL	4/5 Leonhardsbuch, Mitte	8.41	10.21	14.19	16.19
ALL	4/5 - Süd	8.42	10.22	14.20	16.20
KRB	3/4 Thurnsberg, Ort	8.44	10.24	14.22	16.22
KRB	4 Kranzberg, Obere Dorfstraße	8.49	10.29	14.27	16.27
KRB	4/5 Berg (b.Kranzberg)	8.50	10.30	14.28	16.28
KRB	4/5 Eberspoint	8.51	10.31	14.29	16.29
KRB	4/5 Dorfacker	8.52	10.32	14.30	16.30
KRB	4/5 Thalhausen (FS), An der Lahn	8.53	10.33	14.31	16.31
KRB	4/5 Ampertshausen, Abzw.	8.54	10.34	14.32	16.32
FRS	4/5 Freising, Am Vogelherd	8.57	10.37	14.35	16.35
FRS	4/5 - Am Staudengarten	8.58	10.38	14.36	16.36
FRS	4/5 - Weihenstephaner Straße	9.01	10.41	14.39	16.39
FRS	4/5 Freising	9.04	10.44	14.42	16.42
	Freising ab	9.14	10.54	14.54	16.54
	Marienplatz an	10.01	11.41	15.41	17.41
	Freising ab	10.51	14.51	16.51	
	München Hbf an	11.18	15.18	17.18	

Z = Angabe der Tarifzone | Busfahrten innerhalb einer Gemeinde gelten als Kurzstrecke: PET = Petershausen, HKA = Hohenkammer, ALL = Allershausen, KRB = Kranzberg, FRS = Freising

Weitere Fahrtmöglichkeiten von Kranzberg/Allershausen siehe MVV-Regionalbuslinie 616

Sonn- und Feiertag kein Betrieb Am 24. und 31. Dezember Betrieb wie Samstag